


Landkreis : Lörrach
 Gemeinde : Schopfheim
 Gemarkung : Schopfheim

Lageplan - zeichnerischer Teil
 zum Bauantrag (§4 LBOVVO)
 M = 1:500



Auszug aus dem Liegenschaftskataster und Einzeichnung nach §2 Abs.4 u.5 BauVor1VO
 Gefertigt :



Schopfheim, den 09.04.2021

BÜRO FÜR VERMESSUNG
 UND PLANUNG 
 Landstraße 34 b D-79650 Schopfheim
 Tel. 07622 / 67415-0 Fax 07622 / 67415-19



D. Matt, Dipl.-Ing. (FH)

Legende:

-  versiegelte Fläche
-  wasserdurchlässige Fläche

ABSTANDSFLÄCHEN
 maximale Wandhöhe: 6.65m
 AF ringsum:
 $6.65 \times 0.4 = 2.66m$
 AF=AFmax=2.66m

Projekt Nr.7738